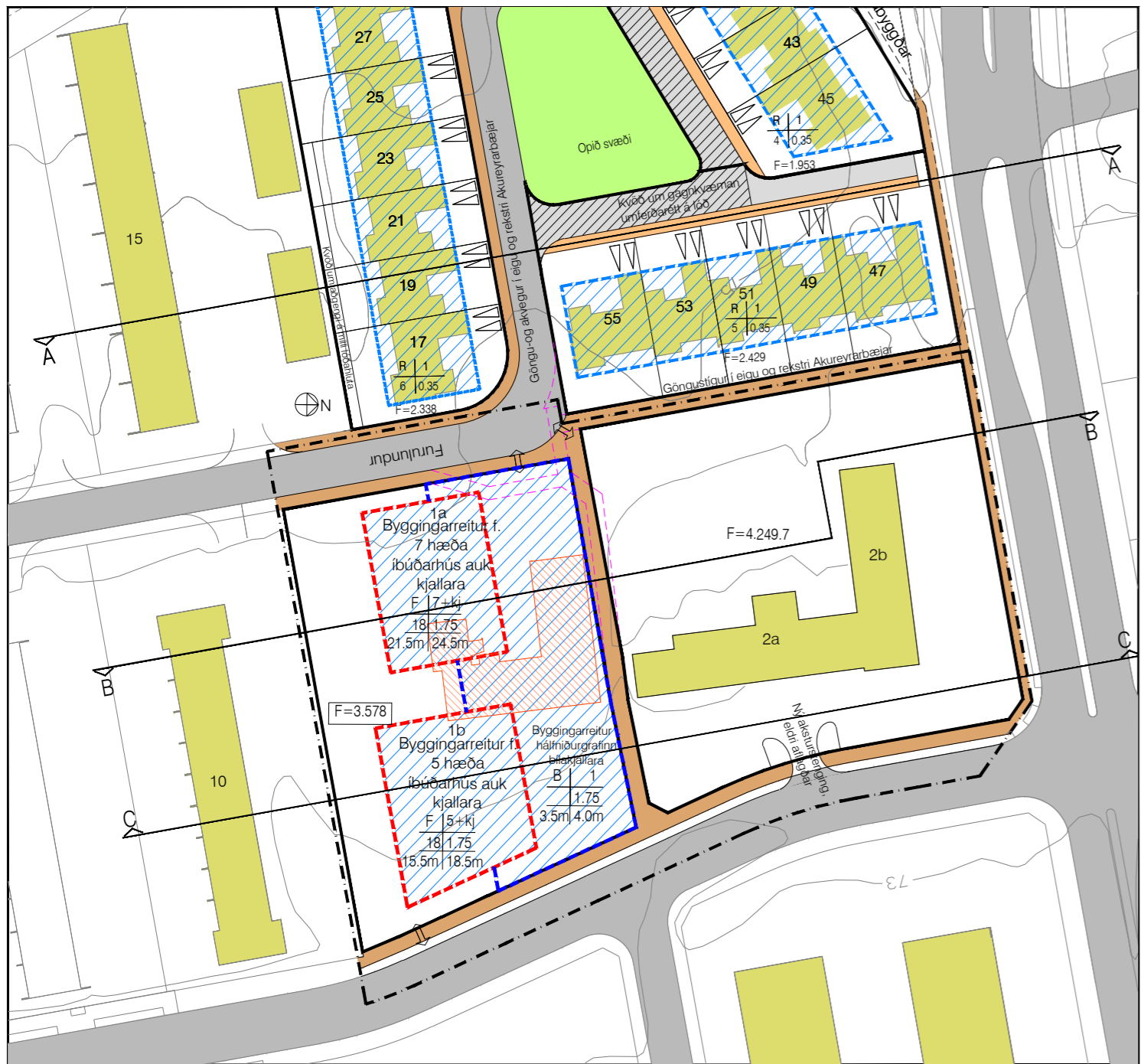
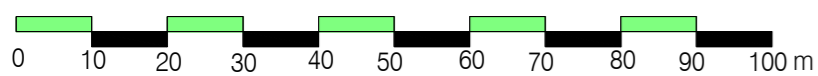
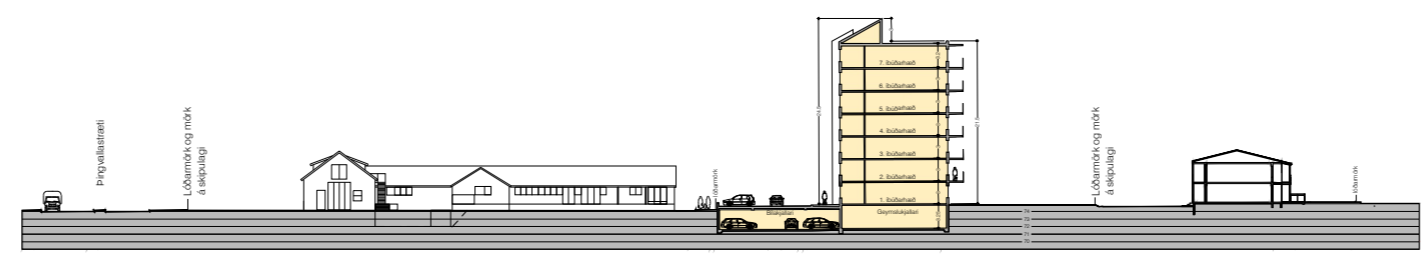

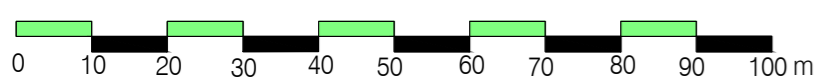


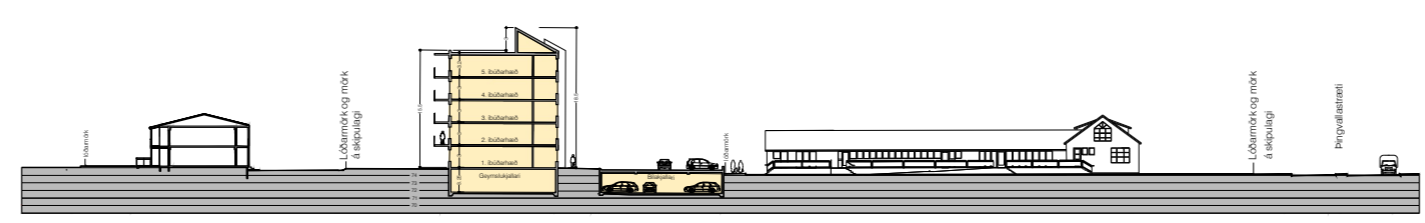
Gildandi deiliskipulag tók gildi 19. september 1989 með síðari breytingum - mkv. 1:1000



Tillaga að deiliskipulagsbreytingu á Viðjulundi 1, 2a og 2b - mkv. 1:1000



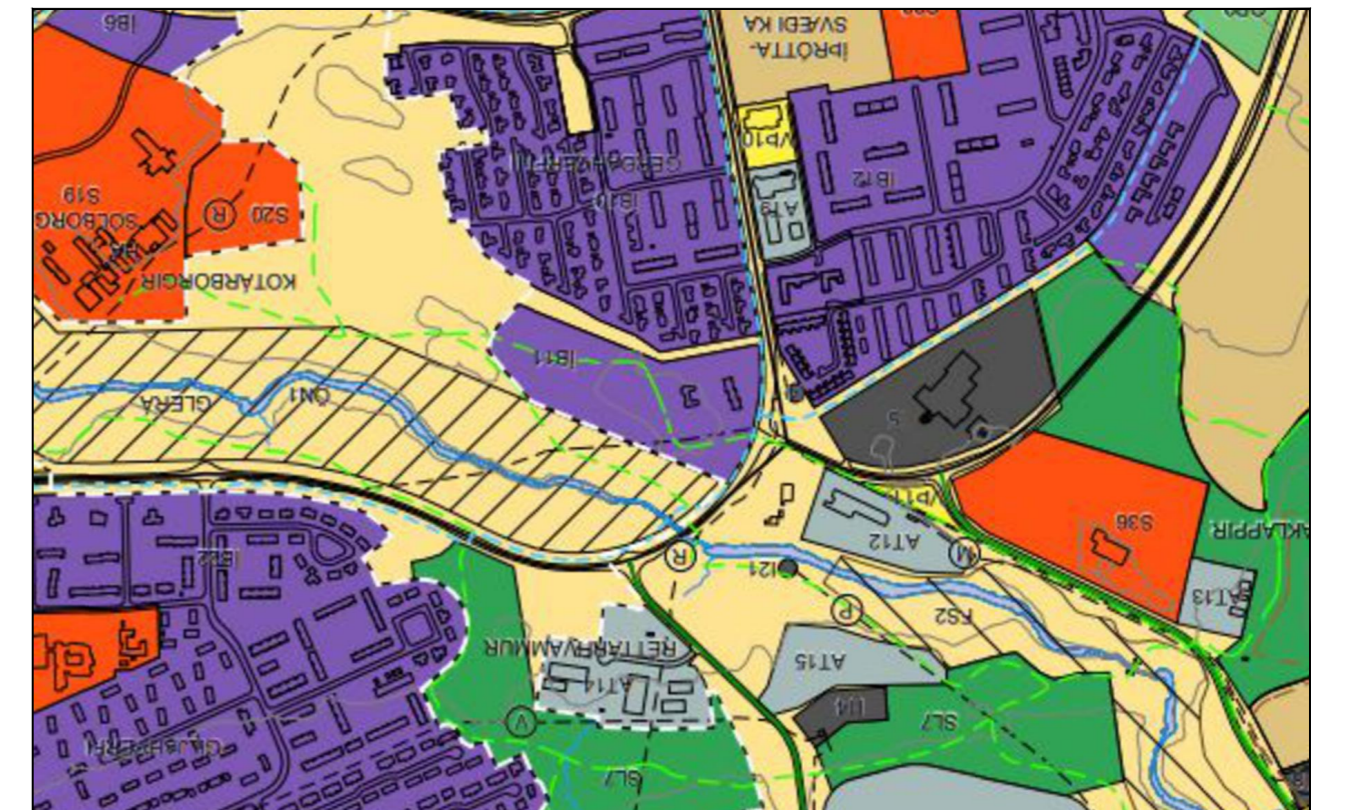
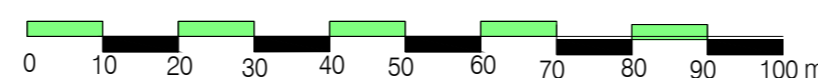
Sníð B-B í tillögu að deiliskipulagsbreytingu á Viðjulundi 1, 2a og 2b - mkv. 1:1000



Sníð C-C í tillögu að deiliskipulagsbreytingu á Viðjulundi 1, 2a og 2b - mkv. 1:1000



Skýringarmynd með tillögu að deiliskipulagsbreytingu á Viðjulundi 1, 2a og 2b - mkv. 1:1000



Aðalskipulag Akureyrar 2018 - 2030 - mkv. 1:10.000

Stutt skýring á tillögu að breytingu á deiliskipulagi Viðjulundar 1:

- Heimild er fyrir tveimur íbúðarhúsum, eystra húsið er fimm hæða og vestara húsið sjö hæða auk kjallara undir báðum húsum. Þrjár íbúðir eru á hverri hæð, auk geymslukjallara undir báðum húsum. Heildarfjöldi íbúða í húsum tveimur er 36 íbúðir. Hámarks vegghæð á fimm hæða húsinu mælt frá efri brún gólfplötu jarðhæðar er 15.5 m og hámarks hæð á efri brún þaks er 18.5 m. Hámarks vegghæð á sjö hæða húsinu mælt frá efri brún gólfplötu jarðhæðar er 21.5 m og hámarks hæð á efri brún þaks er 24.5 m.
- Heimild er fyrir hálfniðurgrafinni bilageymslu með 36 bílastæðum og 24 bílastæðum ofaná bakinu. Forsendur bílastæðafjölda eru tvö bílastæði fyrir hverja þriggja og fjögurra íbúð og eitt og hálf bílastæði fyrir tveggja herbergja íbúðirnar. Ekið er inná bílastæðin ofaná bilageymslu frá Furulundi, en frá Skógartundi (í austri) inni hálfniðurgrafna bilakjallarann.
- Rif á öllum núverandi byggingum innan lóðarinnar er heimilt.
- Lóð Viðjulundar 1 við vestanverð norðurlóðarmörk er minnkud um 22.5 m² til þess að megingöngustígur geti legið uppáð hálfniðurgrofnu bilageymslunnar.
- Lóð Viðjulundar 1 stækkar um 91.4 m² til norðvesturs með því að skerða hluta af snúningssvæði Furulundar.
- Heildarstærð lóðar Viðjulundar 1 með ofangreindum breytingum fer úr 3.504.3 m² og uppi 3.573.2 m², stækkun lóðarinnar er 68.9 m².
- Sett er kvöð á lóðir fjölbýlishúsa að trjágróður verði á lóð. Trjágróður skal vera stök tré og skal fjöldi þeirra vera a.m.k. eitt tré á hverja 50 m² af grunnfleti byggingar á lóð (utan bílgeymslu). Leiðbeinandi trjátegundir eru reynir, birki, greni, lerk, fura og linditré. Óheimilt er að gróðursetja aspir á lóðum fjölbýlishúsa. Lágmarksstærð trjáa við plöntun er 1,5 m. Staðsetning trjáa skal koma fram á lóðarupprætti sem er hluti aðaluppdráttar.
- Nota skal blágrænar ofanvatnslausnir á lóðinni. Blágrænar ofanvatnslausnir er leið til að veita ofanvatni sem fellur til jarðar á náttúrulegan hátt niður í jarðveginn a.m.k. að hluta, í stað þess að veita því öllu í hefðbundin fráveitukerfi.
- Kvöð er um að hindranalýsingu verði komið fyrir á herra húsinu, Viðjulundi 1a. Útfærsla á hindranalýsingu skal vera í samráði við Samgöngustofu og Ísavia.

Stutt skýring á tillögu að breytingu á deiliskipulagi Viðjulundar 2a og 2b:

- Lóð Viðjulund 2a og 2b stækkar um 25 m² vegna tilfærslu á megingöngustíg uppáð suðurhlíð hálfniðurgrofnu bilageymslunnar.
- Lóð Viðjulund 2a og 2b minnkar um 25 m² vegna tilfærslu á megingöngustíg við norðvesturhorn hálfniðurgrafinnar bilageymslu.
- Suðurrinnkeyrsla fyrir Viðjulund 2a og 2b er færð norðar og beint inná lóð Viðjulund 2a og 2b í stað þess að vera innan lóðar Viðjulundar 1.
- Heildarstærð lóðar Viðjulundar 2a og 2b með ofangreindum breytingum er óbreytt 4.249.7 m².

Aðalskipulag

Deiliskipulagsbreytingin kallar ekki á breytingar á aðalskipulagi Akureyrarbæjar.

Að öðru leyti gildir áfram gildandi deiliskipulag ásamt greinargerð sem tók gildi með birtingu í B-deild þann 17. september 2002.

Þessi deiliskipulagsbreyting sem auglýst verður skv. 41. gr. skipulagslaga nr.123/2010 m.s.br., frá _____ 2023. Athugasemdafrestur var til _____ 2023.

Deiliskipulagið var samþykkt í skipulagsráð Akureyrarbæjar þann _____ 2023 og í bæjarstjórn Akureyrarbæjar _____ 2023.

Bæjarstjóri Akureyrarbæjar

Auglýsing um gildistöku deiliskipulagsbreytingarinnar var birt í B-deild Stjórnartíðinda þann _____ 2023.

Breyting á deiliskipulagi vegna Viðjulundar 1, 2a og 2b Akureyri

aðalhönnuður og hönnunarstjóri: Ágúst Hafsteinsson arkitekt

verk:

kvarði: 1:1000

efni: Tillaga að deiliskipulagsbreytingu.

dags: 01.03.2023 a: 03.05.2023 b: c: d: e: blað: 1A



Ágúst Hafsteinsson kt: 220361-4979 arkitekt FAÍ

form ráðgjöf ehf. kt: 611206-0460 Kaupangi v/Mýrarvegi 600 Akureyri - gsm: 891 7970 - agust@formradgjof.is.is