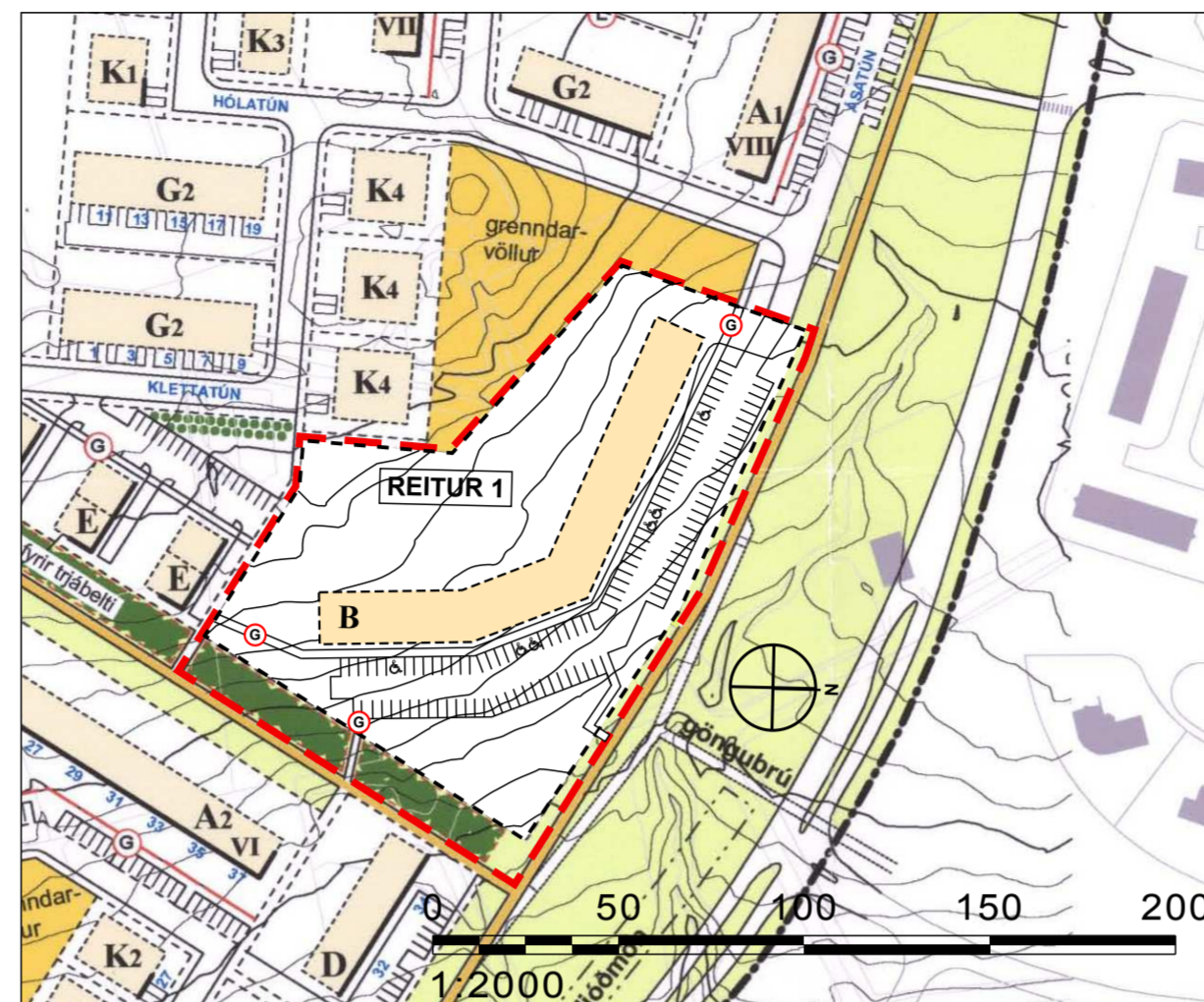


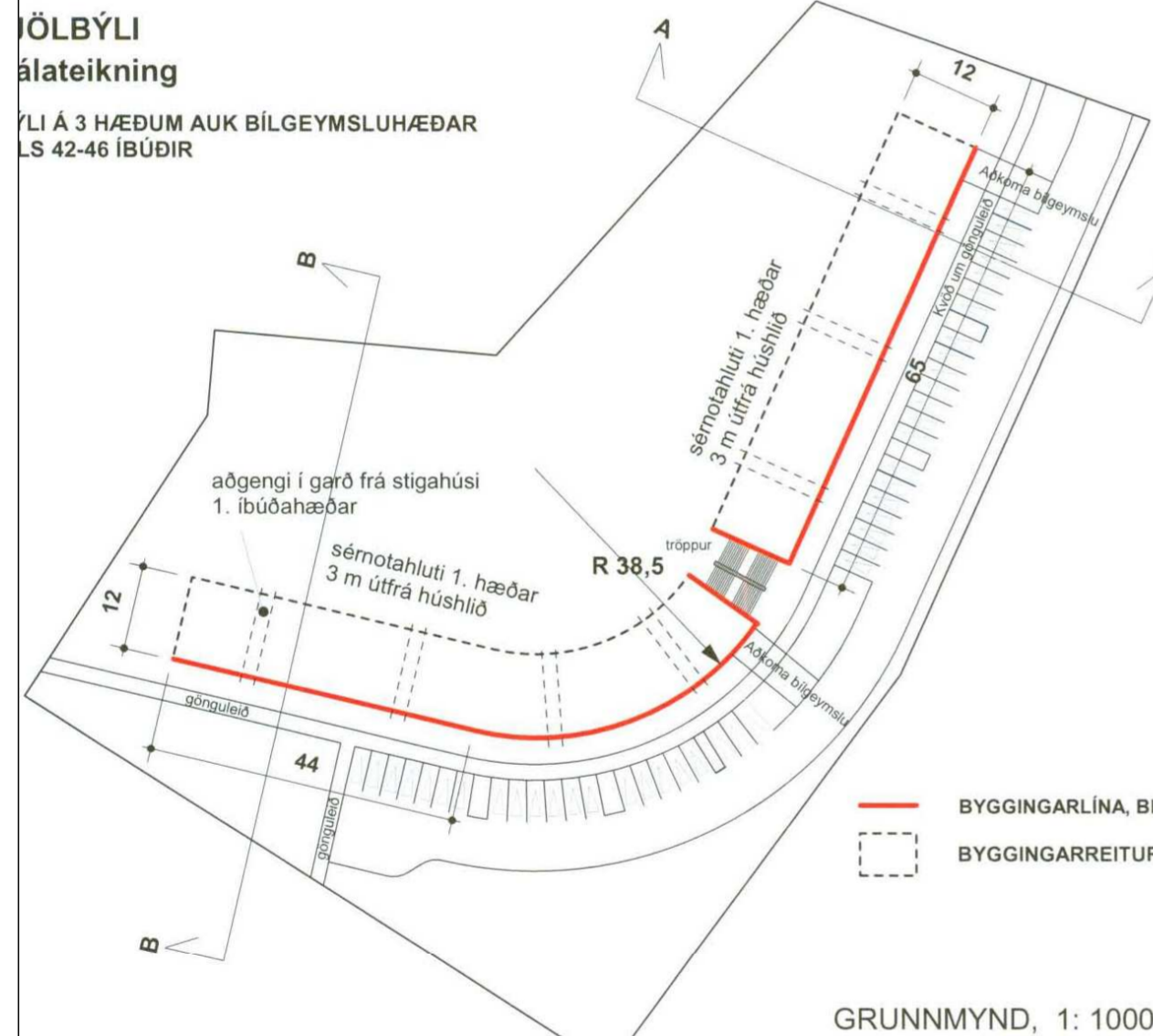
GILDANDI DEILISKIPULAG, ÖDLAÐIST GILDI 19.02.2007.



BREYTT DEILISKIPULAG

FJÖLBÝLI
álateikning

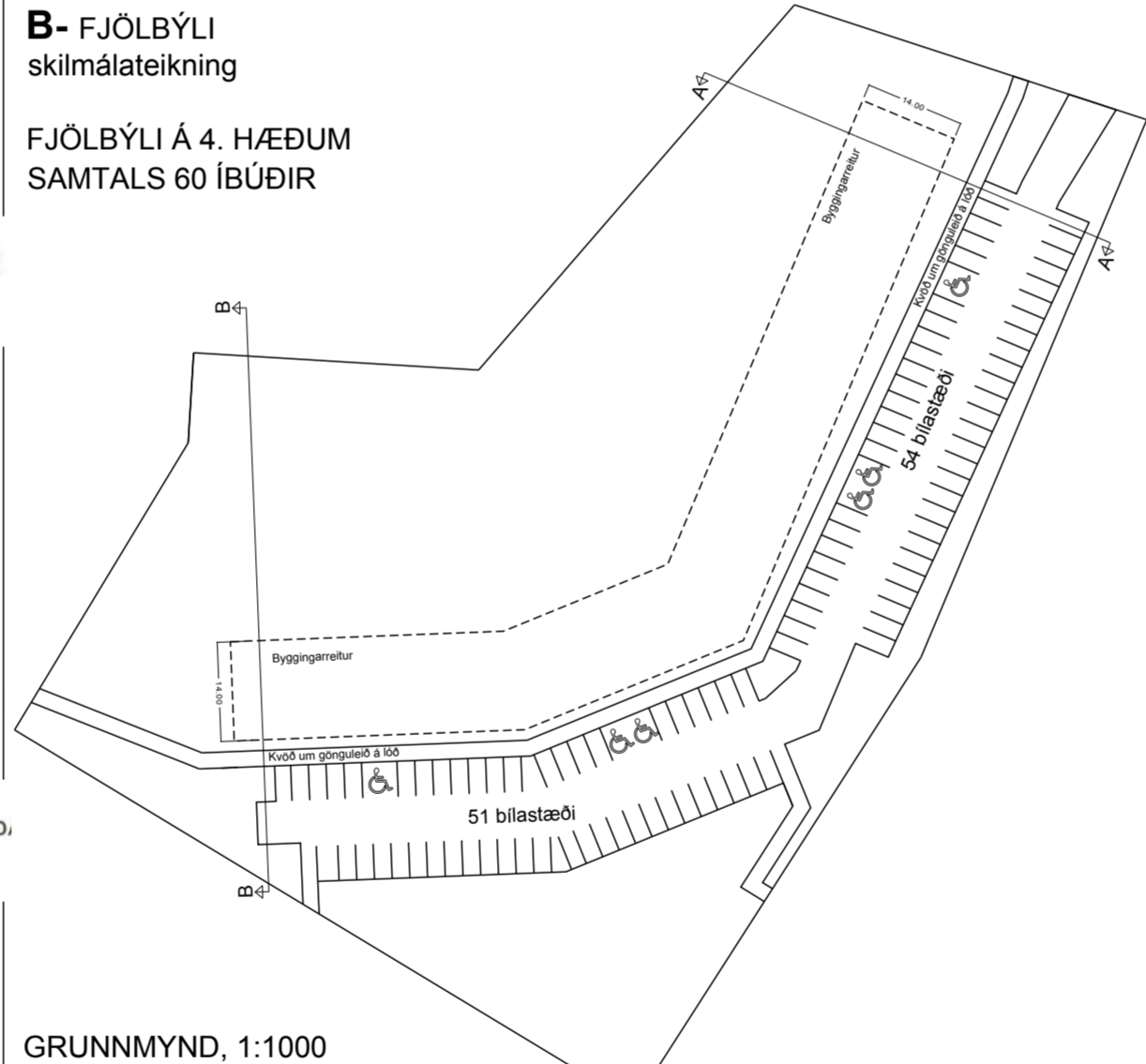
FJÖLBÝLI Á 3 HÆÐUM AUK BILGEYMSLUHÆÐAR
SAMTALS 42-46 ÍBÚÐIR



GRUNNMYND, 1: 1000

B- FJÖLBÝLI
skilmálateikning

FJÖLBÝLI Á 4. HÆÐUM
SAMTALS 60 ÍBÚÐIR



GRUNNMYND, 1:1000

ÁSATÚN 40-48
GILDANDI DEILISKIPULAG:

- Lóðin Ásatún 40-48 er 12.104 m² og á lóðinni er gert ráð fyrir tveimur fjölbýlishúsum á þremur hæðum auk bilgeymsluhæðar. Í eystra húsinu er gert ráð fyrir 24-26 íbúðum en í því vestara 18-20 íbúðum, samtals 42-46 íbúðir.
- Hámarkstærð hvorrar byggingar (ofan bilgeymsluhæðar) er 2.980 m² og 2.340 m², samtals 5.320 m².
- Hámarkshæð bygginga er 13 m yfir gólfi aðkomuhæðar.
- Gera skal ráð fyrir tveimur bílastæðum innan lóðar fyrir hverja íbúð sem er stærri en 80 m² en 1,5 stæði fyrir hverja íbúð sem er á stærðarbilinu 50-80 m². Íbúðir minni en 50 m² skulu hafa 1 stæði en að auki skal gert ráð fyrir 1 gestastæði fyrir hverjar 5 íbúðir.
- Gera skal ráð fyrir a.m.k. 42 stæðum í bilgeymslu en önnur stæði skulu staðsett á lóð norðan/austan húss.

Í fjölbýli þar sem gert er ráð fyrir bilgeymsluhæð undir neðstu íbúðarhæð reiknast bilgeymsluhæðir ekki með heildarstærðum bygginga eða leyfðu nýtingarhlutfalli.

Tölulegar upplýsingar

Húsagerð	Fj. bygginga	Fj. íbúða	Hám.stærð bygg./lóð m ²	Nýtingarhl.
B Fjölbýli	2 hús	42-46	2.980+2.340 = 5.320	0,44

Lóðarstærðir

Ásatún 40-48 = 12.104 m²

BREYTT DEILISKIPULAG:

Megin tilgangur með deiliskipulagsbreytingu þessari er að sýna breytta nýtingu á lóð nr. 40-48 við Ásatún.

- Lóð stækkar um allt að 2,0 m til norðurs. Lóðarstærð var áður 12.104 m² en verður eftir breytingu 12.342 m².
- Aðeins er gert ráð fyrir einum byggingarreit innan lóðar í stað tveggja áður en innan byggingarreits er heimilt að byggja fjögur fjölbýlishús.
- Ekki verður bindandi byggingarlína á byggingarreitnum eftir breytingu.
- Kvöð um bilgeymslu undir neðstu íbúðarhæð er felld út en þess í stað er gert ráð fyrir öllum bílastæðum á lóð.
- Heimilt að gera hæðina þar sem áður var gert ráð fyrir bilgeymslum að íbúðarými þannig að íbúðahæðir verða alls 4. Við þessa breytingu fjölga íbúðum í 60 úr 42-46. Gert er ráð fyrir að 30 íbúðir verði stærri en 80 m² en 30 íbúðir á bilinu 50-80 m². Þar sem gert er ráð fyrir að íbúðir stærri en 80 m² hafi 2 bílastæði en íbúðir á bilinu 50-80 m² hafi 1,5 bílastæði er gert ráð fyrir að fjöldi bílastæða verði 105 (30 x 2 + 30 x 1,5), þar af 6 bílastæði fyrir hreyfihamlaða.
- Hámarkstærð hvorrar byggingar er 1.332 m², samtals 5.328 m².
- Hámarkshæð bygginga er óbreytt eða 13,0 m yfir gólfi aðkomuhæðar.
- Gert er ráð fyrir fjórum byggingum í stað tveggja áður og einum stígagangi í hverri byggingu (í stað tveimur og þremur stígagöngum í hvorri byggingu skv. leiðbeinandi skilmálateikningu gildandi deiliskipulags). Húsin verða númer 40, 42, 44 og 46.
- Gönguleið inn á lóð að norðan er flutt til austurs um 40 m.

Tölulegar upplýsingar eftir breytingu

Húsagerð	Fj. bygginga	Fj. íbúða	Hám.stærð bygg./lóð m	Nýtingarhl.
B Fjölbýli	4 hús	60	1.332 x 4 = 5.328	0,432

Lóðarstærðir

Ásatún 40-46 = 12.342 m²

Fyrir utan breytingar þessar gildir áfram greinargerð sem deiliskipulags Naustahverfis, 1. áfanga, sem öðlaðist gildi 28.06.2002, síðast breytt 08.11.2012.



HLUTI AÐALSKIPULAGS AKUREYRAR 2005-2018

SKÝRINGAR

- MÖRK DEILISKIPULAGSBREYTTIN
- MÖRK DEILISKIPULAGS
- SKJÓLBELTI
- OPIN SVÆÐI
- GRENNAR- OG HVERFISVELLIR
- BYGGINGARREITUR
- HRADATAKMARKANDI AÐGERÐIR
- BYGGINGALÍNA
- LÓÐAMÖRK
- LÓÐARVEGGIR
- STOFNSTÍGAR, LEGA ER LEIÐBEINANDI
- AFMÖRKUN 30KM SVÆÐIS
- GÖNGULEIÐ Á LÓÐ
- KVÖÐ UM AÐGENGI AÐ AÐLIGGJANDI LÓÐ
- KVÖÐ UM AÐGENGI ÞJÓNUMSTUMFERÐAR
- KVÖÐ UM LAGNIR Á LÓÐ
- TRÉ OG RUNNAR

AKUREYRARBÆR - NAUSTAHVERFI

1. ÁFANGI, REITUR 1, ÁSATÚN 40-48

BREYTING Á DEILISKIPULAGI - TILLAGA

KVARDI-A2:	1:2000	TEIKN NR:	
DAGS:	12.11.2014	HANNAD:	ÓI
FLOKKUR:	6000	TEIKNAD:	ÓI
SKRÁ:		VERKNR:	14095

LANDSLAG E F H F
LANDSLAGSARKITEKTAR FÍLA
SKÓLAVÖRUSTÍG 11 - 101 REYKJAVÍK - Sími: 535 5300
KAUPANGI VMÝRARVEG - 600 AKUREYRI - Sími: 460 4440
WWW.LANDSLAG.IS LANDSLAG@LANDSLAG.IS