



















Tryggvabraut og atvinnusvæði norðan Tryggvabrautar

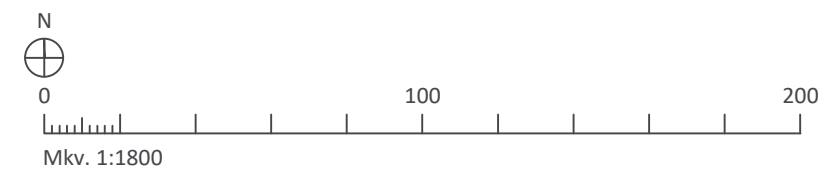
Deiliskipulag



DEILISKIPULAGSUPPRÁTTUR 1:1800

SKÝRINGAR

-  Mörk deiliskipulagsreits
-  Lóðarmörk
-  Bundin byggingarlína
-  Umferðareyja
-  Gangstétt
-  Tvístefnu hjólastígur
-  Aðkoma að lóð
-  Gróður til skýringar
-  Lóðarnúmer
-  Stærð lóðar - viðmið
-  Gata
-  Lóð
-  Byggingareitir húsa
-  Núverandi byggingar
-  Kvöð um lagnaleið
-  Núverandi byggingar, heimilt að fjarlægja/rífa
-  Hæðalínur
-  Biðstöð SVA - leiðbeinandi staðsetning



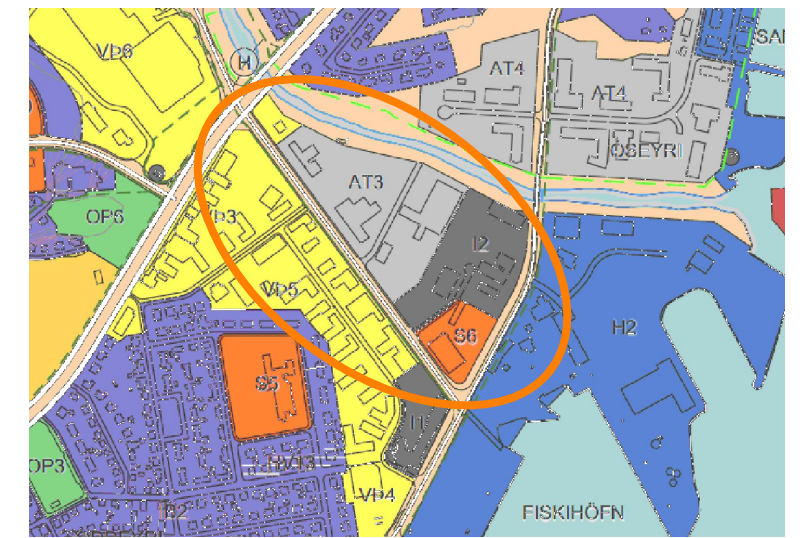
SKIPULAGSGÖGN OG KORTAGRUNNUR

Skipulagsgögn:

- Deiliskipulagsuppráttur 1:1800
- Greinargerð - dags. 06.12.2021

Kortagrunnur:

Skipulagsuppráttur er teiknaður skv. kortagrunni sveitarfélagsins.



ADALSKIPULAG AKUREYRAR 2018-2030

SAMÞYKKTIR

Deiliskipulag þetta, sem auglýst hefur verið skv. 41. grein skipulagslaga nr. 123/2010 með síðari breytingum var samþykkt í skipulagsráð þann _____ og í bæjarstjórn þann _____

Tillagan var auglýst frá _____ með athugasemdafrestri til _____

f.h. Akureyrarbæjar

Auglýsing um gildistöku skipulagsins var birt í B-deild Stjórnartíðinda þann _____



TRYGGVABRAUT
AKUREYRARBÆR
DEILISKIPULAG

VERK:	BLAÐSTÆRD:	UNNIÐ:	RÝNT:
1552-059	A2	GAL/ELE/BH	ÁJ/MMR/ABR

MÆLIKVARÐI:	DAGS:	DAGS.BREYT:
1:1800	15.09.2022	_____

SAMÞYKKT: **TILLAGA**