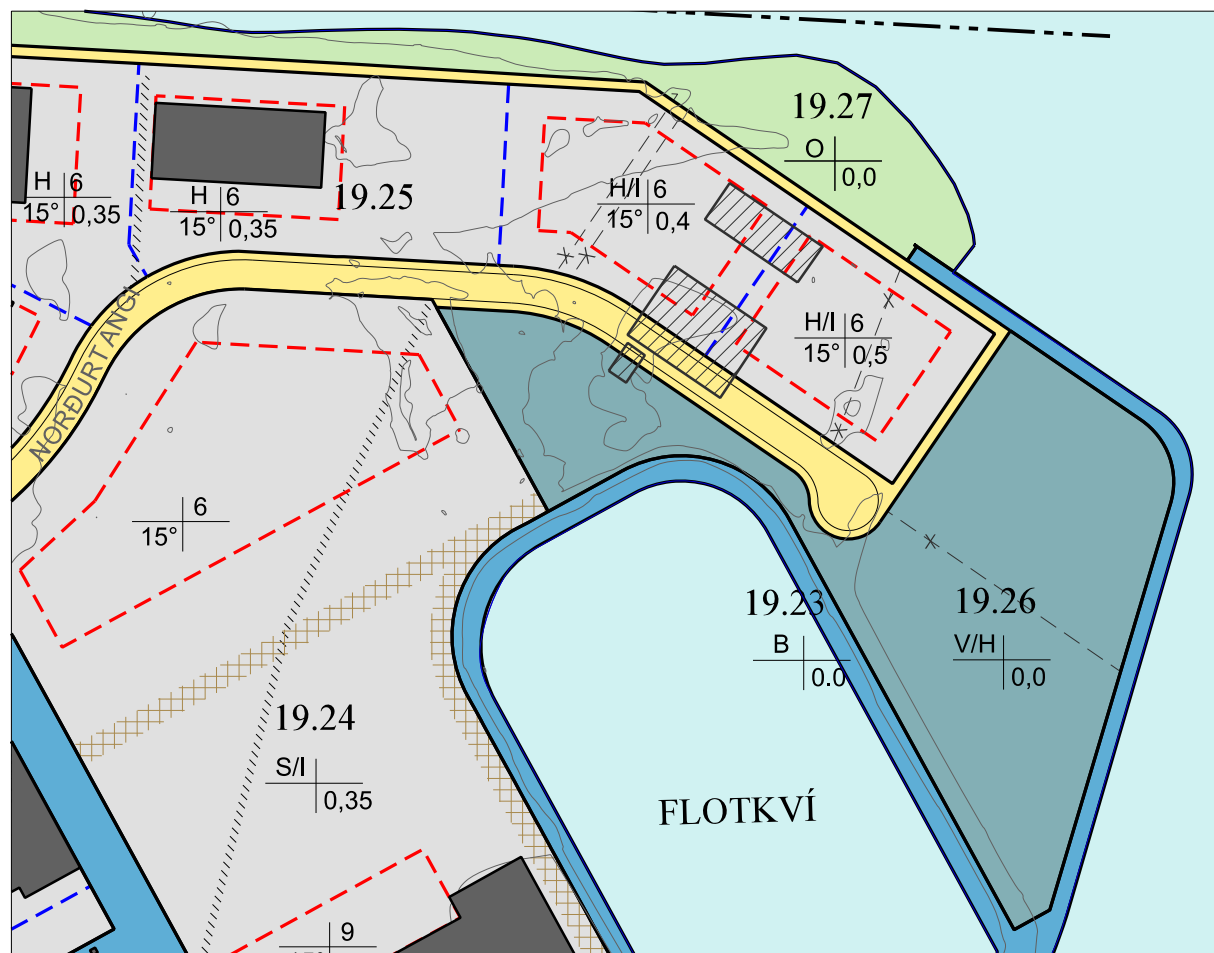
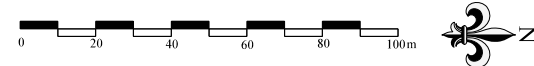
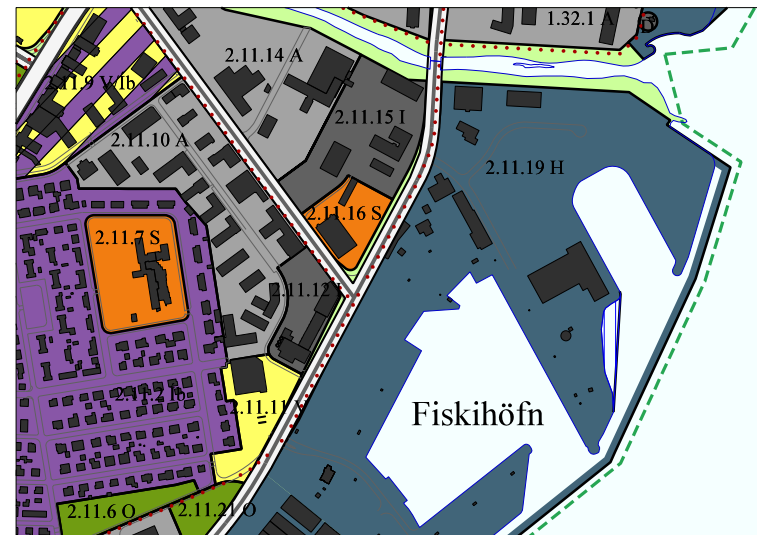


Gildandi skipulag m.s.br.
Gildistaka auglýst 11.6.2008.



Breytt skipulag

Mkv.: 1:2.000



Gildandi aðalskipulag, mkv. 1:10.000

- Skipulagsmörk
- 19.3 Svæðamörk, lóðamörk, svæðanúmer
- Lóðamörk innan svæða
- Lóðamörk sem falla úr gildi
- Byggingarreitur
- Hafnarbakkar, umferðarsvæði, þjónustusvæði
- Geymslusvæði og athafnasvæði í umsjá hafnarstjórnar
- Lóðir, hafnsækin starfsemi
- Veitumannvirki, svæði og/eða byggingarreitur
- Gatnakerfi
- Opið svæði
- Landfylling
- Gangstígur
- Inn- útakstur
- Kvöð um umferðarrétt
- Kvöð um lagnir í jörð
- Núverandi byggingar
- Hús sem heimilt er að fjarlægja
- | | | |
|-----------|-----------------|-------------------------|
| H 4,5 | Starfsemi | Mesta veggþæð langhlíða |
| 15° 0,3 | Hámarksþakhalli | Nýtingarhlutfall |
- Lóðir:**
- B Hafnarbakkar, umferðar- og þjónustusvæði
- V Vöruhöfn, vörugeymslur og flutningastarfsemi
- M Matvælaíðnaður
- S Skipasmíðar og tengd starfsemi
- H Önnur hafnsækin starfsemi
- I Íðnaður
- P Hafnarþjónusta
- Z Veitumannvirki
- O Útivistarsvæði, óbyggð svæði

Bæjarstjórn Akureyrar leggur til að deiliskipulagi hafnarsvæða sunnan Glerár verði breytt á eftirfarandi hátt. Hluti svæðis 19.26 er lagður við svæði 19.25 (lóðir fyrir hafnsækna starfsemi). Það sem eftir stendur af svæði 19.26 og hluti svæðis 19.23 verður svæði fyrir lóðir og athafnasvæði í umsjá hafnarstjórnar. Byggingarlóðum er fækkað um eina og lóð Norðurtanga 5 er stækkuð til norðurs. Legu Norðurtanga er breytt lítillega.

Tilfni breytingarinnar er umsókn lóðarhafa Norðurtanga 5 um aukioð athafnarými og lóðarstækkun. Jafnframt eru lóðir og athafnasvæði í umsjá hafnarstjórnar stækkuð með það að markmiði að bæta sveigjanleika í nýtingu hafnarsvæðisins og auka möguleika á að bregðast við breytingum á rekstri hafnsækinnar starfsemi á svæðinu.

1. BREYTING Á SKIPULAGSUPPDRAETTI

- Lóðin Norðurtangi 5 er stækkuð um tæplega 2.000 m² til norðurs. Byggingarmagn er ekki aukioð á lóðinni. Nýtingarhlutfall er lagað að breyttri lóðarstærð.
- Svæði 19.26 (tvær lóðir við Norðurtanga) er að hluta sameinað svæði 19.25 og bætist ein byggingarlóð við svæði 19.25 af þeirra tveggja lóða sem voru á svæði 19.26. Útmörkum og flatarmáli svæða er breytt og götunni hliðrað lítillega. Göngustíg meðfram Glerá er breytt.
- Hluta hafnarbakkasvæðis 19.23 og svæðis 19.26 er breytt í geymslusvæði og athafnasvæði í umsjón hafnarinnar; verður svæði 19.26.
- Breyting á skýringum til samræmis við greinargerð. „Lóðir og athafnasvæði í umsjá hafnarstjórnar“ verður „Geymslusvæði og athafnasvæði í umsjá hafnarstjórnar“.

2. BREYTINGAR Á GREINARGERÐ

Engin breyting er gerð á almennum texta greinargerðar. Flatarmáli svæða 19.23, 19.25 og 19.26 er breytt í viðkomandi skilmálatölum (leiðrétt flatarmál gildandi skipulags á svæði 19.23, er 2,27 ha en ekki 1,2). Við skipulagsákvæði um svæði 19.27, árbakka Glerár í kafla 3.9 **Opin svæði**, bætist: „Gert er ráð fyrir áningarstað við ársinn með gróðri og bekkjum.“ Útfærsla verður ákveðin í verkhönnun. Ákvæði um geymslusvæði (áburðarsvæði) sem nú eru innan svæðis 19.26 og gert er ráð fyrir að verði rifnar eru færð í skilmála svæðis 19.25 til samræmis við breytt svæðamörk.

Landnotkun á svæði 19.26 er breytt úr „lóðir, hafnsækin starfsemi“ í „geymslusvæði og athafnasvæði í umsjá hafnarstjórnar“.

Breytingar á flatarmáli:

Kafli	Svæði	Gildandi skipulag	Breytt skipulag
3.4 Hafnarbakkar, umferðarsvæði og þjónustusvæði	19.23	2,27	1,68
3.7.4 Svæði fyrir hafnsækna starfsemi	19.25	1,4	2,0

Gildandi skipulag:

Kafli 3.7.4 H - Svæði fyrir aðra hafnsækna starfsemi

Nr.	Stærð	Starfsemi	Skipulagsákvæði
19.26	1	H Tvær lóðir. Óbyggt.	Skv. skipulagsuppdraetti.

Breytt skipulag:

Kafli 3.6 Geymslusvæði og athafnasvæði í umsjá hafnarstjórnar

Nr.	Stærð	Starfsemi	Skipulagsákvæði
19.26	1,04	V/H. Athafnasvæði við Norðurtanga	Óbyggt svæði.

3. UMhverfisskýrsla, áhrifamat

Breyting á skipulagi hafnarinnar fellur undir lög um umhverfismat áætlaða nr. 105/2006. Breytingin hefur hvorki áhrif á náttúrufer og menningarmínjar. Breytingin á ekki við meginatriði deiliskipulagsins. Breytingin á við land sem þegar hefur verið raskað og tekið í notkun undir hafnarstarfsemi. Umhverfisáhrif eru háð þeirri starfsemi, sem á svæðinu er á hverjum tíma og hefur skipulagsbreytingin í sjálfu sér engin áhrif á umhverfið. Breytingin hefur ekki áhrif á stöðu bráðabirgðabygginga við Norðurtanga, sem gert er ráð fyrir að verði fjarlægðar skv. gildandi deiliskipulagi.

Deiliskipulagsbreyting þessi sem auglýst hefur verið skv. 1. mgr. 43. gr. skipulagslaga nr. 123/2010 frá _____ til _____ var samþykkt í skipulagsnefnd þann _____ og í bæjarstjórn Akureyrarbæjar þann _____

bæjarstjóri

Gildistaka deiliskipulagsins var auglýst í B-deild Stjórnartíðinda þann _____



AKUREYRARBÆR
SKIPULAGSDEILD

DEILISKIPULAG HAFNARSVÆÐA SUNNAN GLERÁR
BREYTING
Lóðir og athafnasvæði við Norðurtanga

30. júlí 2014

TEIKNISTOFA
ARKITEKTA

GYLFI GUÐJÓNSSON
OG FÉLAGAR ehf.
arkitektar fal

KAUFANG VINDYRAREG SKULAVÖRUSTIG 3
100 AKUREYRI 101 REYKJAVÍK
SÍM 481 5100 SÍM 552 8740
NETFANG: em@teknistofa.is KEFFANG: www.teknistofa.is