

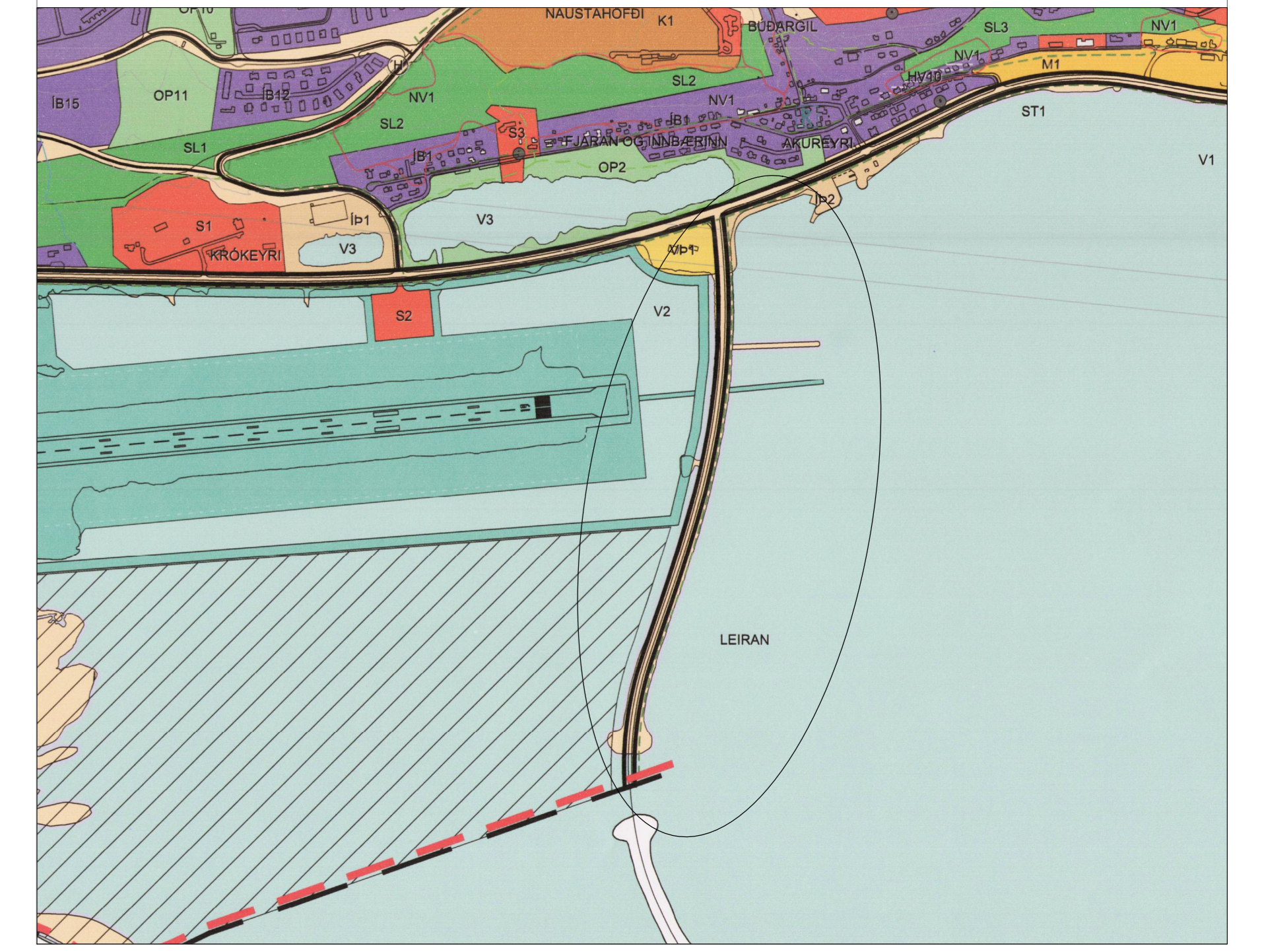
Gildandi skipulag m.s.br.



Deiliskipulagsbreyting. Uppdráttur - vestur



Deiliskipulagsbreyting. Uppdráttur - austur



SKÝRINGAR

	SKIPULAGSMÖRK		OPÍÐ SVÆÐI
	LÓÐARMÖRK		NÚVERANDI STRANDLENGJA
	GÖNGU- / HJÓLABRAUT		NÝ STRANDLENGJA
	GÖNGUSVÆÐI		LANDFYLLING
	GRJÓTHLEDSLÁ		SJÓR
	BYGGINGARREITUR		NÚVERANDI DÝPTARLÍNUR
	NÚMER BYGGINGARREITS		NÝJAR DÝPTARLÍNUR
	NÚVERANDI HÚS SEM VÍKJA		FRAMTÍÐAR LANDFYLLING
	AKBRAUTIR, BÍLASTÆÐI		ÁNINGARSTAÐIR
	ATHAFNASVÆÐI		GÖNGUSTÍGUR
	BRYGGJUR		HJÓLASTÍGUR
	AFFLUGSLJÓÐ		VIKTARPLAN
			NÚVERANDI BYGGING

SAMPÝKKTIR

Deiliskipulagsbreyting þessi hefur verið auglýst skv. 1. mgr. 41. gr. skipulagslaga nr. 123/2010 m.s.br. frá _____ til _____ var samþykkt í bæjarstjórn þann _____ 20_____

Auglýsing um gildistöku deiliskipulagsins var birt í B-deild Stjórntíðinda þann _____ 20_____

GREINARGERÐ

Almennt

Um er að ræða breytingu á deiliskipulaginu Höpfnarsbyggja – Siglingaklúbburinn Nökkvi, sem tók gildi með auglýsingu í B-deild Stjórnartíðnda þann 5. nóvember 2012. Gerðar hafa verið tvær breytingar á skipulaginu, sú fyrri tók gildi þann 22. nóvember 2017 en sú síðari 20. júní 2022. Þar sem landfyllingu fyrir aðflugsliðs var bætt inn.

Breyting þessi er í samræmi við Aðalskipulag Akureyrar 2018-2030, sbr. breytingu Stigakerfi Akureyrar sem tók gildi þann 29. janúar 2021.

Leirutigur hefur sérstöðu í stigakerfi Akureyrar þar sem hann liggur meðfram strönd, að hluta til utan byggðar og er þannig ólíkur stórum hluta stigakerfisins. Strandsvæðið er nýtt af Siglingaklúbbnum Nökkva og hefur samráð verið með Klúbbinn um skipulag svæðisins.

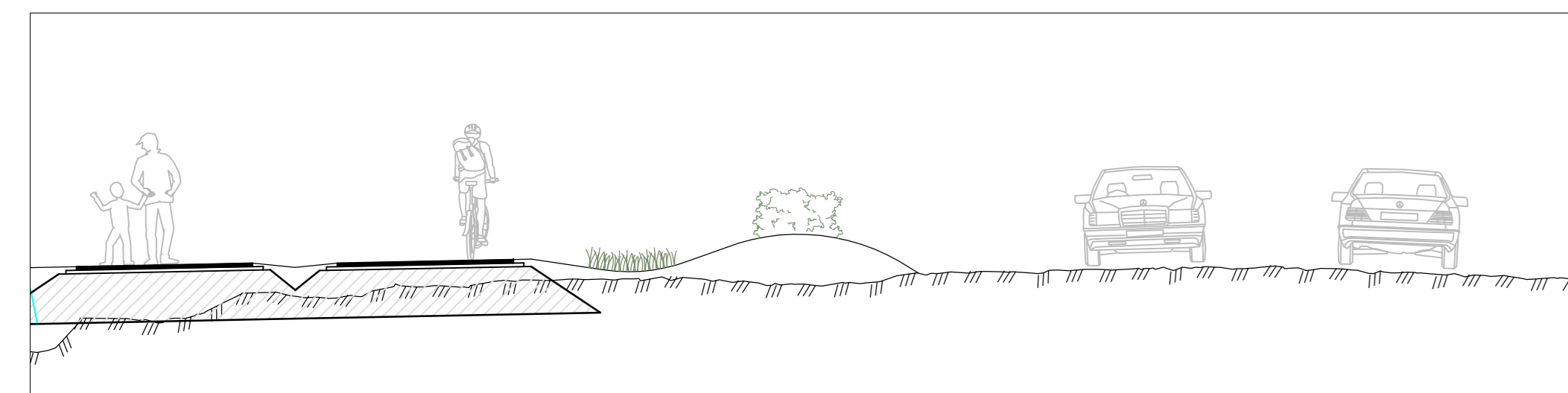
Markmið breytingarinnar er að skapa skilvirkt stigakerfi í aðlaðandi umhverfi sem hvetji til notkunar. Áhersla er lögð á öryggi og vellíðan vegfarenda og notenda svæðisins.

Deiliskipulagsbreytingin

Breytingin nær til göngu- og hjólastígs við Leiruveg og skipulagsvæðið er stækkað að sveitarfélagsmörkum á Leirubú. Göngu- og hjólastigur verður aðskilinn í tvo samsíða stiga, göngustíg og hjólastíg. Landfyllingar og útivistarsvæði norðan við stiga breytast til að auka upplifun og útivistarmöguleika í tengslum við stiga og aðgengi að strönd.

Landfylling minnkar í 1,7 ha. Heildarefnisþörf er 26.000 m³, þar af eru 10.000 m³ af grjóti í rötörm og 16.000 m³ af fyllingarefni. Endurnýta skal núverandi fylling og rötörm við þjófvegin eins og kostur er. Umframefni skal sótt í opnar námar á Eyjafjarðarsvæðinu.

Gert er ráð fyrir tveimur nýjum bryggjum á útivistarsvæðinu og fjórum áningarstöðum meðfram stígum á skipulagsvæðinu. Stigar og áningarstaðir skulu hannaðir með ólíka notendahöpa í huga, með áherslu á gott aðgengi fyrir alla. Áhersla skal lögð á upplifun og útivistargildi svæðisins og að mótun þess hvetji til notkunar stígganna. Leggja skal áherslu á skjölmýndun s.s. með runna- og trjúgróði við áningarstaði. Huga skal að því að gróður þoli vind, sellu og þurrk. Svæði á milli göngustígs og hjólastígs skal nýtt til meðhöndunar ofanvalts. Leitast skal við að lágmarka neikvæð áhrif á dýralíf og huga að mótvægisáðgerðum s.s. að endurheimta búsvæði fugla. Sérstök áhersla skal lögð á myrkurgæði við lýsingarhönnun á svæðinu.

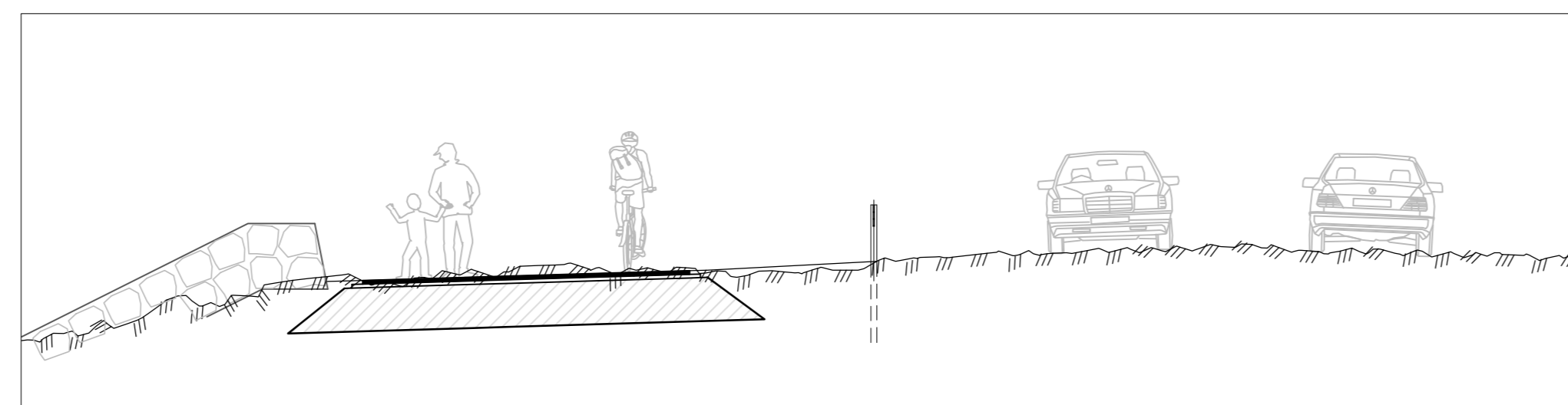


Dæmi um útfærslu á stígum og umhverfi í kringum þá.

V:\212135Stekki\JUL2021\2135-DSK\breyt-Höpfnarsbyggja.dwg

Tafla 1. Umhverfisáhrif

Umhverfisþættir	Áhrif skipulagsáæftunar			Skýring	
	-	+	+/-	?	
Sjóð - vatnsflæði			x	Líkt og í gildandi skipulagi eru áhrif sjóvarmargarðs á straum sjávar talin óveruleg. Gera má þó ráð fyrir að sandstöfnun aukist og að áhrifin verði varanleg, en það er hátt útfærslu.	
Líf í sjó - vistgerðir/búsvæði				x	Náttúruleg sandstöfnun hefur verið á svæðinu vegna fyrri framkvæmda, en það hefur haft áhrif á vistgerðir/búsvæði. Þau áhrif verða áfram til staðar en með mótvægisáðgerðum má að einhverju marki endurheimta fyrir gæði, m.a. má endurheimta og auka tækifæri fyrir vistgerðir/búsvæði.
Félaglegt umhverfi - útivist og tómstundir	x				Bætt öryggi á stígum og aðlaðandi umhverfi sem hvetur til hreyfingar og útivistar er líklegt til að hafa verulega jákvæð áhrif á félaglegt umhverfi.
Landslag - ásýnd	x				Leiruvegur er á landfyllingu og ber svæðið einkenni af því. Landmótun með áherslu á upplifun og tengsl við sjó er líkleg til að hafa jákvæð áhrif á landslag og útivist. Áhrifin eru þó hátt útfærslu.



Dæmi um útfærslu á stígum og umhverfi í kringum þá.



AKUREYRARBÆR

Höpfnarsbyggja - Siglingaklúbburinn Nökkvi

DEILISKIPULAGSBREYTING - Leirutigur

Skipulagsuppdráttur og greinargerð

