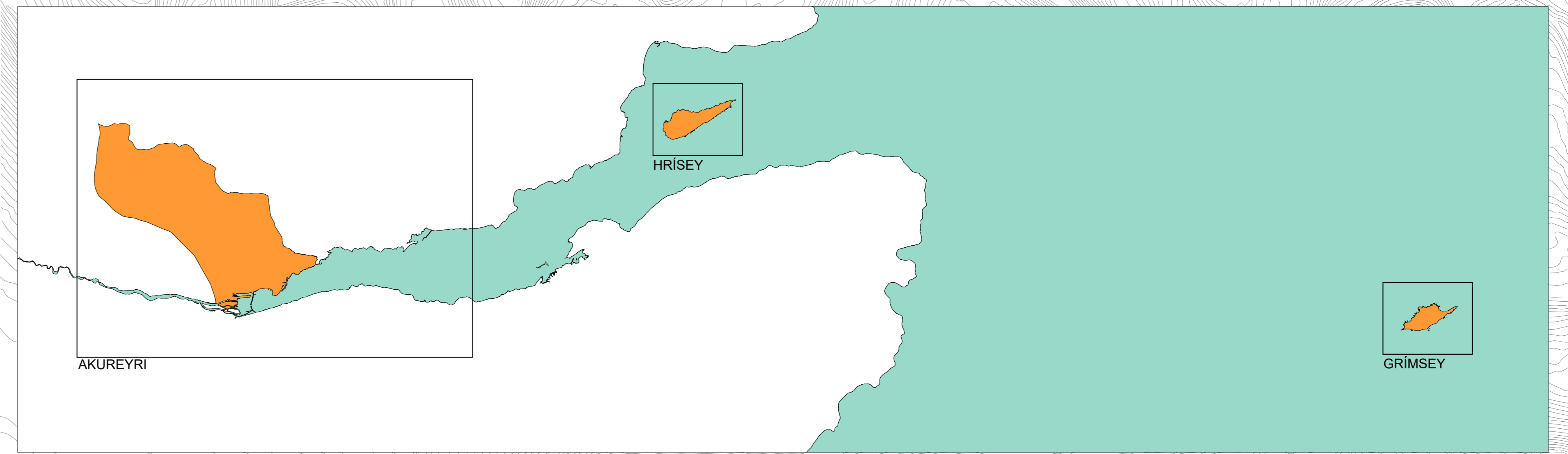
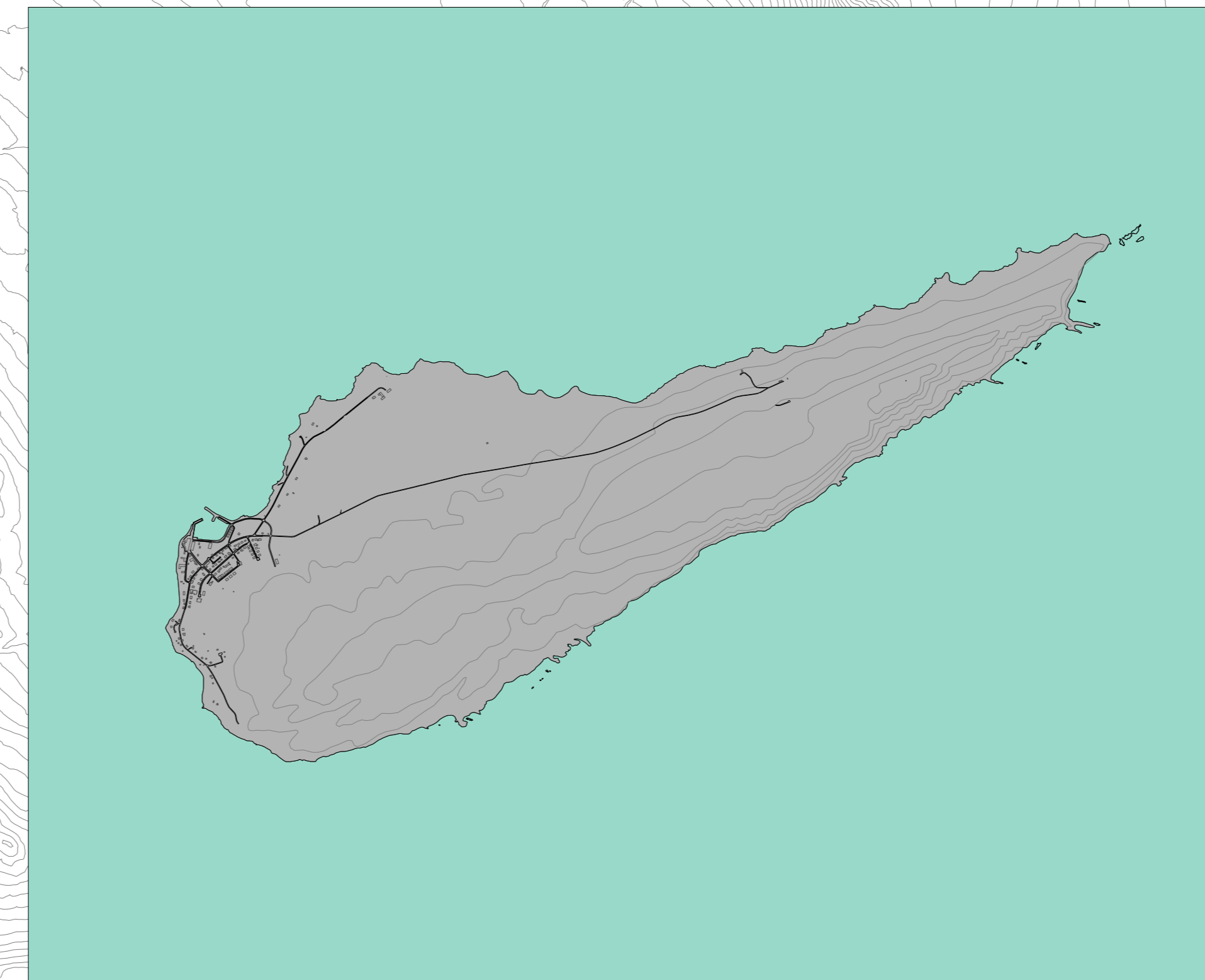


AÐALSKIPULAG AKUREYRAR 2018-2030

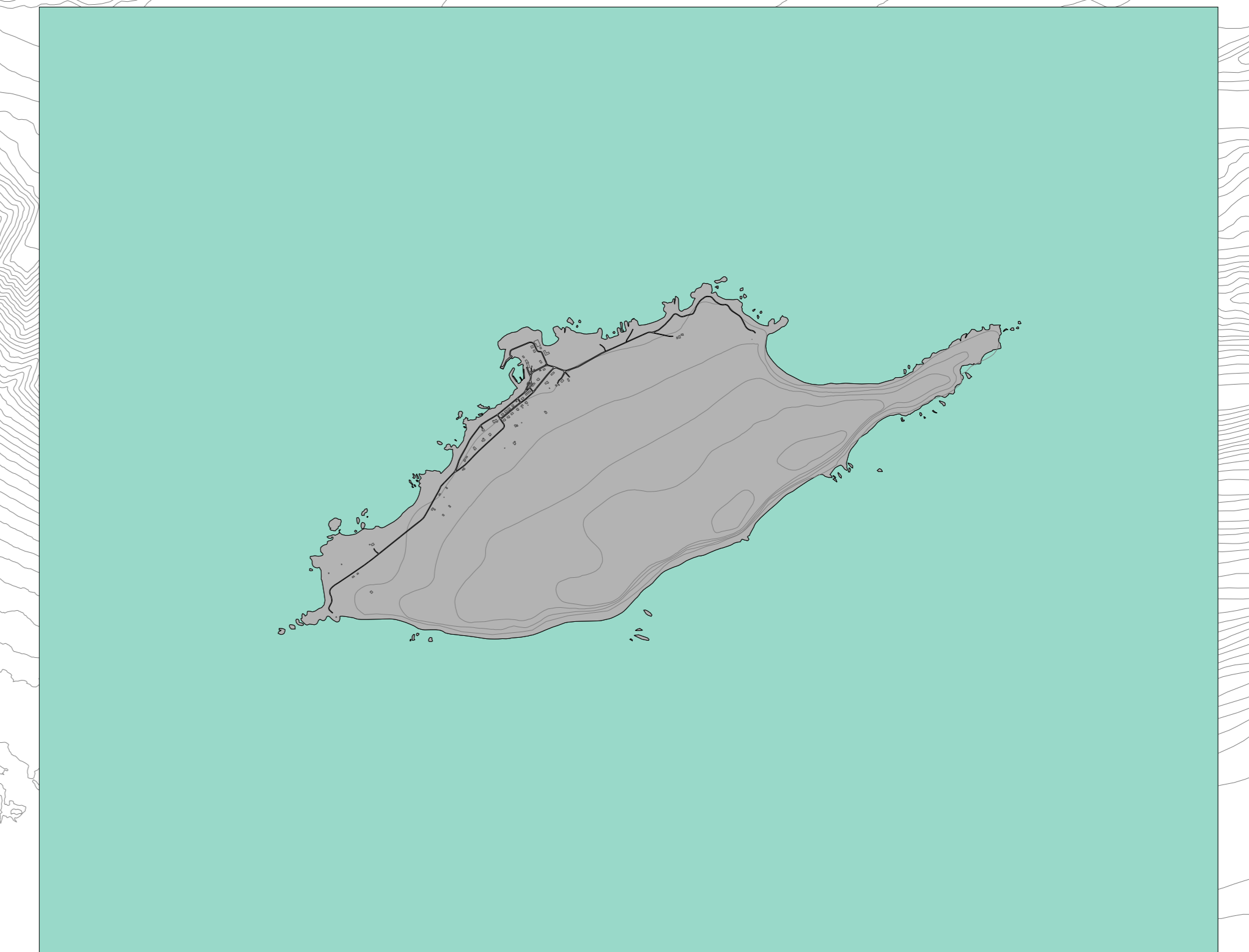
SVEITARFÉLAGSUPPDRÁTTUR



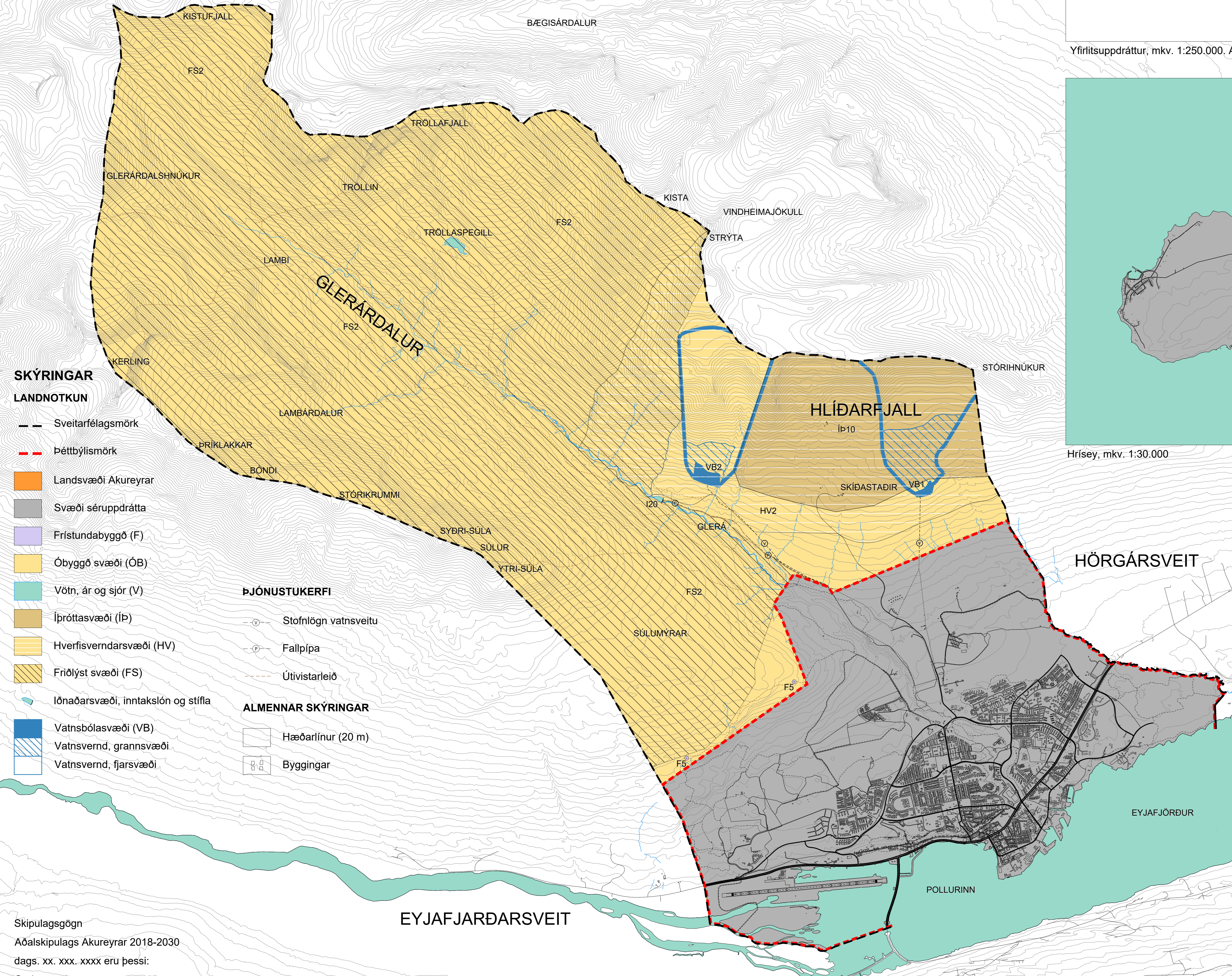
Yfirlitssuppráttur, mkv. 1:250.000. Afmörkun séruppráttanna.



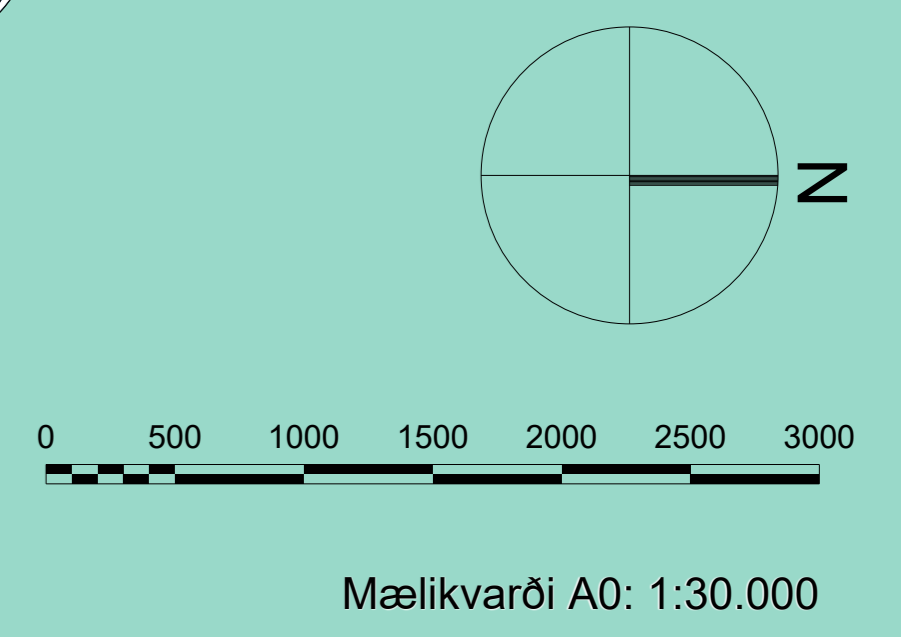
Hrísey, mkv. 1:30.000



Grímsey, mkv. 1:30.000



- SKÝRINGAR**
- LANDNOTKUN**
- Sveitarfélagsmörk
 - Þéttbýlismörk
 - Landsvæði Akureyrar
 - Svæði séruppráttanna
 - Fristundabyggð (F)
 - Óbyggð svæði (ÓB)
 - Vörn, ár og sjór (V)
 - Íþróttasvæði (ÍP)
 - Hverfisverndarsvæði (HV)
 - Fríðlýst svæði (FS)
 - Íónaðarsvæði, inntakslón og stífla
 - Vatnsbólsvæði (VB)
 - Vatnsvernd, grannsvæði
 - Vatnsvernd, fjarsvæði
- ÞJÓNUSTUKERFI**
- Stofnloagn vatnsveitu
 - Fallþipa
 - Útivistarleið
- ALMENNAR SKÝRINGAR**
- Hæðarlínur (20 m)
 - Byggingar



Skipulagsgögn
Aðalskipulags Akureyrar 2018-2030
dags. xx. xxx. xxxx eru þessi:
Greinargerð
Sveitarfélagsuppráttur
Séruppráttur fyrir Akureyri - Þéttbýli
Séruppráttur fyrir Hrísey og Grímsey

Grunnkort:
Umhverfis- og mannvirkjasvið Akureyrar
Myndmældur hæðarlínugrunnur
Hnitakerfi: Lambert
Hnattstaða: ÍSNET 93

Aðalskipulag Akureyrar 2018-2030 sem auglýst hefur verið samkvæmt 18. gr. skipulags- og byggingarlaga nr. 123/2010 var samþykkt í bæjarstjórn Akureyrar þann _____

Aðalskipulag þetta var staðfest af Skipulagsstofnun þann _____

Aðalskipulag Akureyrar 2018-2030 er staðfest með fyrirvara um niðurstöður mats á umhverfisáhrifum þeirra framkvæmda sem háðar eru mati á umhverfisáhrifum samkvæmt lögum nr. 106/2000.

TILLAGA Í VINNSLU

Aðalskipulag Akureyrar 2018-2030
Sveitarfélagsuppráttur
Uppdráttur nr. 001
Dags: 8. mars 2017
Ómar Ívarsson, Ingvar Ívarsson