

AÐALSKIPULAG AKUREYRAR 2018-2030

SÉRUPPDRÁTTUR

AKUREYRI - ÞÉTTBÝLI



SKÝRINGAR

LANDNOTKUN

- - Sveitarfélagsmörk
- - - Þéttbýlismörk
- Vaxtarmörk þéttbýlis
- Íbúðarbyggð (IB)
- Miðsvæði (M)
- Verslun og þjónusta (VP)
- Samfélagsþjónusta (S)
- Athafnasvæði (AT)
- Iðnaðarsvæði (I)
- Efnistöku- og efnislosunarsvæði (E)
- Frístundabyggð (F)
- Afþreyingar- og ferðamannasvæði (AF)
- Íþróttasvæði (IP)
- Kirkjugarðar og grafreitir (K)
- Opin svæði (OP)
- Flugvællir (FV)
- Hafnarsvæði (H)
- Landbúnaðarsvæði (L)
- Skógræktar- og landgræðslusvæði (SL)
- Óbyggð svæði (ÓB)
- Vötn, ár og sjór (V)
- Strandsvæði (ST)
- Helgunarsvæði raflína (loftlína)
- Friðlýst svæði (FS)
- Önnur náttúruvernd (ÖN)
- Hverfisverndarsvæði (HV)
- Náttúruvá (NV)
- Friðlýstar fornminjar
- Friðlýstar byggingar
- Vatnsbólasmvæði (VB)
- Vatnsvernd, grannsvæði
- Vatnsvernd, fjarvæði
- Öryggissvæði flugvallar

ÞJÓNUSTUKERFI

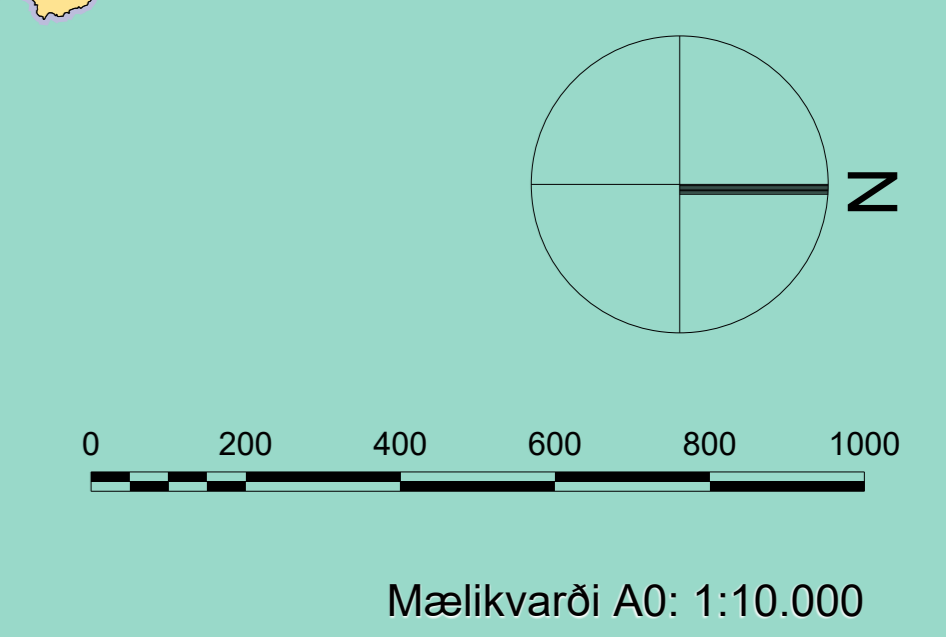
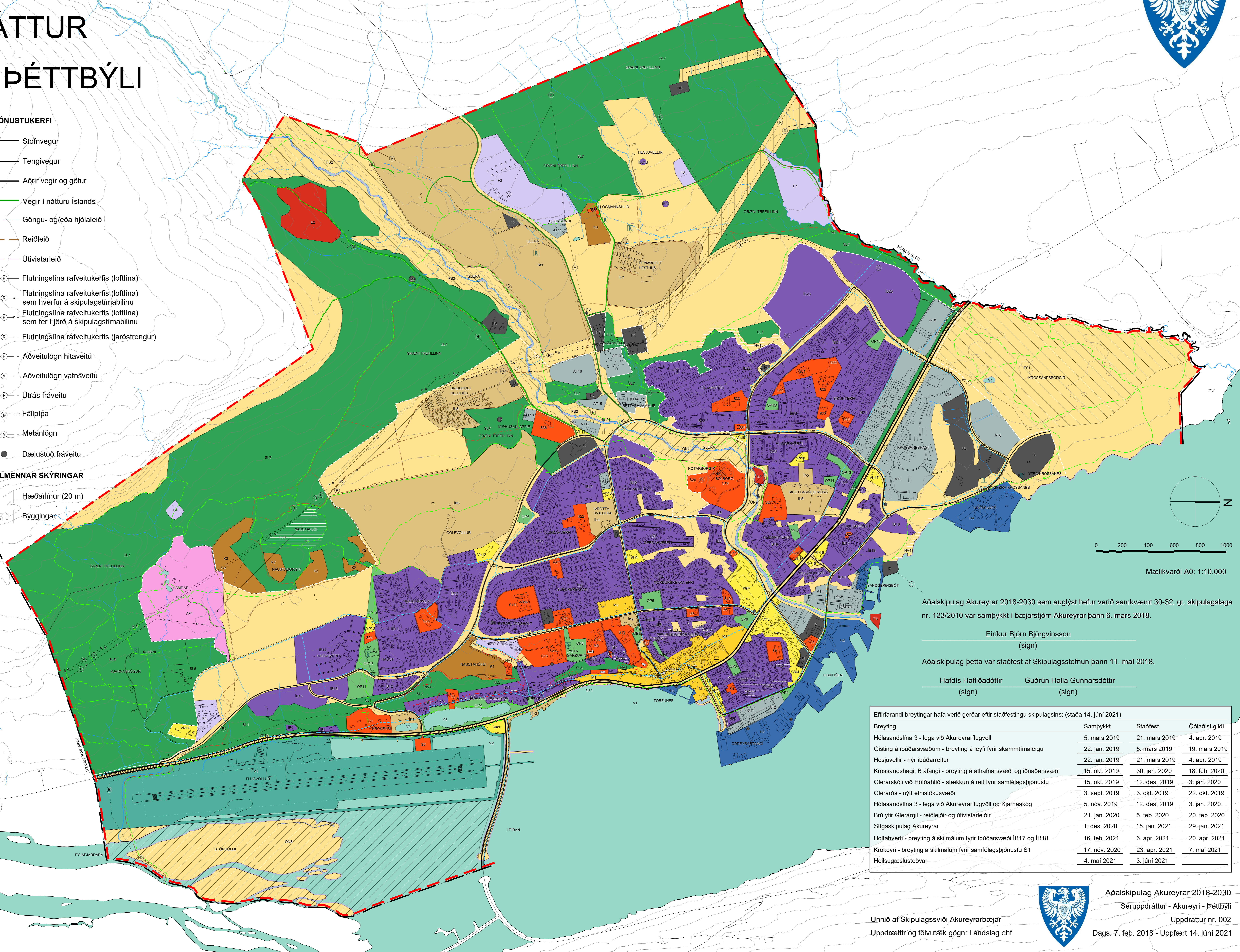
- Stofnvegur
- Tengivegur
- Aðrir vegir og götur
- Vegir í náttúru Íslands
- Göngu- og/eða hjólaleið
- Reiðleið
- Útivistarleið
- R Flutningslína rafveitukerfis (loftlína)
- R Flutningslína rafveitukerfis (loftlína) sem hverfur á skipulagstímabilinu
- R Flutningslína rafveitukerfis (loftlína) sem fer í jörð á skipulagstímabilinu
- R Flutningslína rafveitukerfis (jarðstrengur)
- H Aðveitulögn hitaveitu
- V Aðveitulögn vatnsveitu
- F Útrás fráveitu
- P Fallpípa
- M Metanlögn
- Dælustöð fráveitu

ALMENNAR SKÝRINGAR

- Hæðarlínur (20 m)
- Byggingar

Skipulagsgögn
 Aðalskipulags Akureyrar 2018-2030
 dags. 7. feb. 2018 eru þessi:
 Greinargerð
 Umhverfisskýrsla
 Sveitarfélagsuppdráttur
 Séruppdráttur fyrir Akureyri - Þéttbýli
 Séruppdráttur fyrir Hrisey og Grimsey

Grunnkort:
 Umhverfis- og mannvirkjavíð Akureyrar
 Myndmældur hæðarlínugrunnur
 Hnitakerfi: Lambert
 Hnattstaða: ÍSNET 93




Aðalskipulag Akureyrar 2018-2030 sem auglýst hefur verið samkvæmt 30-32. gr. skipulagslaga nr. 123/2010 var samþykkt í bæjarstjórn Akureyrar þann 6. mars 2018.

Eiríkur Björn Björgvinsson
 (sign)
 Aðalskipulag þetta var staðfest af Skipulagsstofnun þann 11. maí 2018.
 Hafdís Hafliðadóttir Guðrún Halla Gunnarsdóttir
 (sign) (sign)

Breyting	Samþykkt	Staðfest	Óloðist gildi
Hólasandslína 3 - lega við Akureyrarflugvöll	5. mars 2019	21. mars 2019	4. apr. 2019
Gisting á íbúðarsvæðum - breyting á leyfi fyrir skammtímaleigu	22. jan. 2019	5. mars 2019	19. mars 2019
Hesjuvellir - nýr íbúðarreitur	22. jan. 2019	21. mars 2019	4. apr. 2019
Krossaneshagi, B áfangi - breyting á athafnasvæði og iðnaðarsvæði	15. okt. 2019	30. jan. 2020	18. feb. 2020
Gleráskóli við Hofahlíð - stækkun á reit fyrir samfélagsþjónustu	15. okt. 2019	12. des. 2019	3. jan. 2020
Glerárós - nýtt efnistökusvæði	3. sept. 2019	3. okt. 2019	22. okt. 2019
Hólasandslína 3 - lega við Akureyrarflugvöll og Kjarnaskóg	5. nóv. 2019	12. des. 2019	3. jan. 2020
Brú yfir Glerárgil - reiðleiðir og útivistarleiðir	21. jan. 2020	5. feb. 2020	20. feb. 2020
Stígaskipulag Akureyrar	1. des. 2020	15. jan. 2021	29. jan. 2021
Holtahverfi - breyting á skilmálum fyrir íbúðarsvæði IB17 og IB18	16. feb. 2021	6. apr. 2021	20. apr. 2021
Krókeyri - breyting á skilmálum fyrir samfélagsþjónustu S1	17. nóv. 2020	23. apr. 2021	7. maí 2021
Heilsugæslustöðvar	4. maí 2021	3. júní 2021	

Unnið af Skipulagsvíði Akureyrarbæjar
 Uppdrættir og tölvutæk gögn: Landslag ehf



Aðalskipulag Akureyrar 2018-2030
 Séruppdráttur - Akureyri - Þéttbýli
 Uppdráttur nr. 002
 Dags: 7. feb. 2018 - Uppfært 14. júní 2021